



Проект ПРООН/ГЭФ
ООПТ
Республики Коми

Управление
Респрироднадзора
по Республике Коми

Министерство
природных
ресурсов и охраны
окружающей среды
Республики Коми

Федеральное министерство
по окружающей среде,
охране природы
и ядерной безопасности

Глобальный
Экологический
Фонд

Программа
развития
ООН

ЛУЗСКАЯ ПЕРАЦА, ИЛИ ВАША АСИМТА ПРИЛУЗЬЯ

Технический редактор – Николай Вахнин.

Подписано к печати 15.07.2011. Формат 60x84 1/16.
Бумага импортная. Печать офсетная. Усл.-печ. л. 1,86
Тираж 300 экз. Заказ №

Отпечатано в ООО «Кировская областная типография» с дискет заказчика
в полном соответствии с качеством предоставленных материалов
610000, г. Киров, Динамовский пр., 4

*Приглашение к путешествию и отдыху
в Прилузском районе Республики Коми*

2011

Лузская пермца, или Алая лента Прилузья

/под редакцией Марковой Г.П. и Тентюкова А.М., Сыктывкар, 2011, 36 с./
Коми региональное общественное движение «Землячество Прилузье»
E-mail: krod-priluzje@mail.ru

Буклет подготовлен в связи с развитием сельского туризма
в Прилузском районе Республики Коми.

Фотографии Галины Марковой и из архива Центра изобразительного
искусства и прикладного творчества Прилузского района.



Автор – Маркова
Галина Петровна,
председатель Совета КРОД
«Землячество Прилузье»,
член Союза журналистов
России.

Каждый человек, куда бы не забросила его судьба, бережет в душе образ какой-нибудь затерянной в лесах деревушки, ручейка, рощицы, с которыми связаны самые теплые воспоминания детства, первых открытий, первой любви. Тяга к «малой» родине, ностальгия к заветному пейзажу, будоражащие, почти навязчивые мечты вернуться в зовущие края – эти чувства поддерживают наш оптимизм, сохраняют веру в то, что лучшее еще впереди. А разве не пришлось любому из нас хоть однажды посетить такие дали необъятной России, к которым сразу и навсегда прикипает сердце? Для иных «очарованных странников» они становятся смыслом дальнейшей жизни. Возможно, наш Прилузский район Республики Коми станет для вас этим смыслом.

Консультант
Пономарев Василий Иванович.

© Программа развития ООН, Глобальный Экологический Фонд, 2011.

Буклет изготовлен в рамках проекта ПРООН/ГЭФ «Укрепление системы особо охраняемых природных территорий Республики Коми в целях сохранения биоразнообразия первичных лесов в районе верховьев реки Печора» (2008–2013 гг.). Данный проект финансируется Глобальным Экологическим Фондом.

Программа развития Организации Объединенных Наций (ПРООН) является глобальной сетью ООН в области развития, выступающей за позитивные изменения в жизни людей путем предоставления странам-участницам доступа к источникам знаний, опыта и ресурсов.

Глобальный Экологический Фонд (ГЭФ) – это международный финансовый механизм предоставления грантов и льготных кредитов странам-получателям на осуществление проектов и деятельности, нацеленных на решение глобальных экологических проблем.

Мнение авторов необязательно отражает точку зрения ПРООН, других учреждений системы ООН и организаций, сотрудниками которых они являются.

Адрес офиса проекта: 167982, Россия, Республика Коми, г. Сыктывкар, ул. Коммунистическая, 26, оф. 321. Тел.: (8212) 21-60-38.

E-mail: tentyukova@undp-komi.org

Распространяется бесплатно.

Автор буклета выражает благодарность за помощь в организации сбора и предоставлении материала Администрации Муниципального района «Прилузский», Районному Центру изобразительного искусства и прикладного творчества, руководителям сельских поселений Занулье, Ношуль, Черныш, Слудка, Спаспуруб, Объячево.

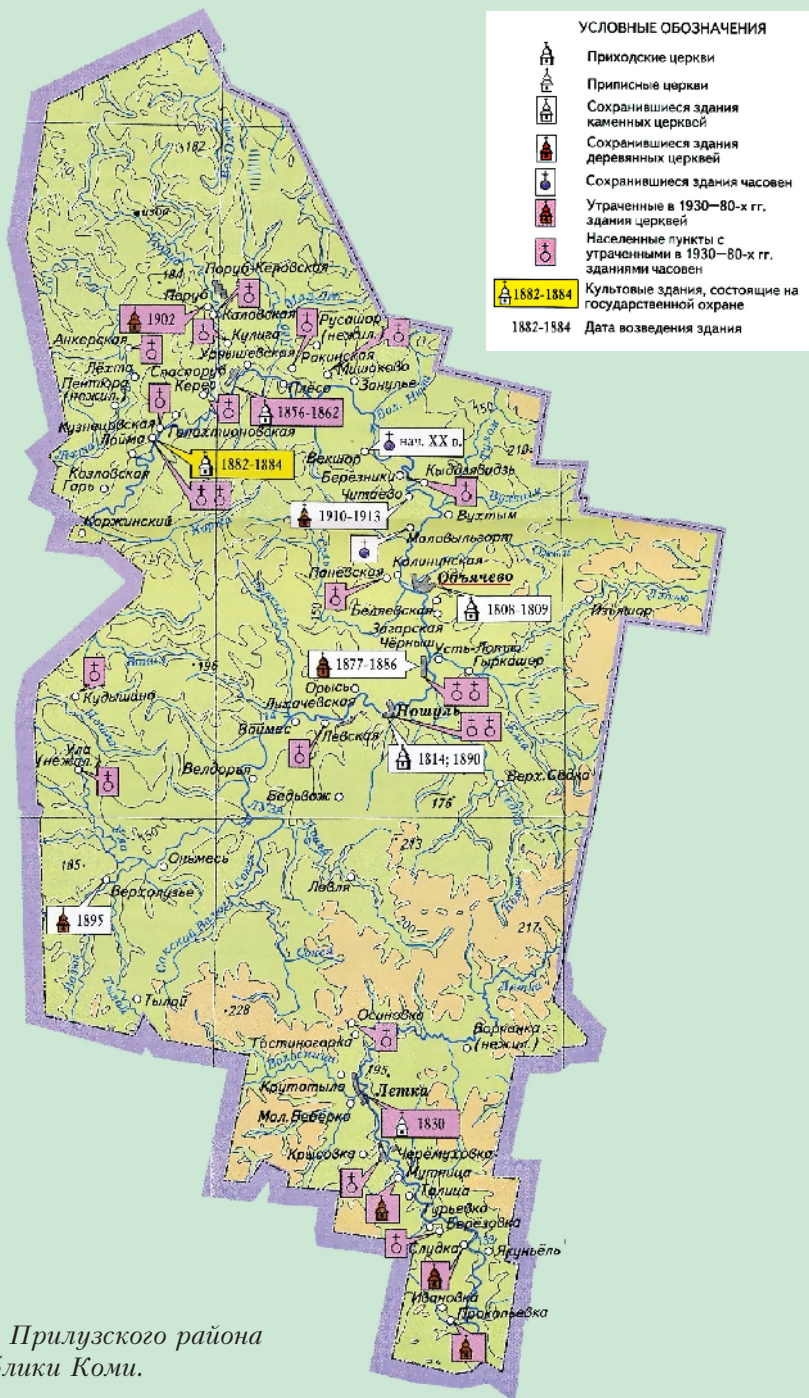
Желающих принять участие в реализации инвестиционных проектов по туризму, а также туристов просим обращаться в Администрацию района по адресу, указанному ниже:

168130, Прилузский район, с. Объячево, ул. Мира, 76

Телефон: (82133) 22-3-45 Факс: (82133) 2-15-14

E-mail: priluzek@rambler.ru

Бойко Александр Станиславович – заместитель руководителя администрации муниципального района «Прилузский» по экономическому развитию.



Карта Прилузского района
Республики Коми.

Лузская пермца, или Алая лента Прилузья

Загадкой для ученых остаются первые жители поселений на высоком берегу Лузы. Кто они – русские или коми? Так, старожилы села Лойма донесли до нашего поколения легенду о Юрьине чудском городище. Место было удобным для отражения набегов врагов – со всех сторон окружено глубокими оврагами. И сидел в том городище русский князь Юрий. Однажды пришло племя чуди и напало на городище. Побоище было такое кровавое, что ручей, протекавший возле города, стал красным. В неравной битве дружина князя боролась самоотверженно и, не желая сдаваться, подрубила столбы, на котором держалось городище. Рухнули строения, похоронив и защитников, и пришельцев. Правда, чаще в легендах говорится о том, что, наоборот, чудь подрубала бревна в своем жилище. Кто обжил территорию вблизи бывшего Юрьина городища спустя два-три столетия, также одно время являлось загадкой. Ученые назвали новых обитателей этой земли «лузские пермцы». Считается, что именно они являются предками современных прилузских коми.

Раскопанный экспедицией археологов древний могильник лузских пермцев был не славянского, но и не коми-зырянского происхождения. Обнаруженные детали одежды, украшения, элементы погребального обряда свидетельствовали о новой народности. Одни связывали лузскую пермцу с прибалто-финскими народами, другие – с волжско-финскими. Местоположение Лоемского городка так до сих пор учеными и не установлено. А ведь если там жил князь и погиб вместе со своей дружиной, наверняка, там кое-что осталось. Съездите туда. Там есть большая старая церковь, да и район интересный. Удачи в поисках городища.

Кто знает, а может быть, геокешеры опередят и откроют миру тайну? И Прилузье примет участие в геокешинге*.

* *Геокешинг* – это игра на местности, которая заключается в создании тайников и их поиске с помощью GPS-навигатора по координатам, опубликованным в Интернете. По правилам российской игры, тайник рекомендуется создавать только в месте, которое представляет природный, исторический, культурный, географический интерес. Поэтому каждая точка, отмеченная координатами, обладает особой притягательной силой не только для владельцев GPS, но и для людей интересующихся историей родного края, географией и т.п. Сейчас сайт игры «Геокешинг» (<http://www.geocaching.ru>) превратился в крупнейшую базу данных достопримечательностей России.



Вид лесного озера.

«Алая лента» – так называется первый коми роман писателя Василия Юхнина, родившегося в селе Занулье Прилузского района. Он повествует о жизни коми крестьян-охотников в начале XX века. И мы решили назвать наше путешествие по району – «Алая лента Прилузья». Через г. Мураши, железнодорожный узел Кировской области, вы попадете в самый южный район Республики Коми, Прилузский, где до сегодняшнего дня выращивают зерновые, здесь у многих домов растет яблоня, слива, вишня, что является редкостью для районов Крайнего Севера. Когда в северных районах республики еще лежит снег, в Прилузье уже сажают картошку. Чтобы попасть в село Лойма, на городище, вам придется проехать через весь район.



Рождественские игрища в с. Прокопьевка.

Если вы приедете к нам на Рождество, то, переехав границу района, попадете в рождественскую сказку, которая ждет вас в с.Прокопьевка с 6 по 18 января. В этом селе сохранились традиционные рождественские игрища, в которых может принять участие каждый. На сегодня этот уникальный праздник включен в реестр памятников духовной культуры России. После праздника на память вы сможете приобрести диск с документальными фильмами «Рождественские игрища в Прокопьевке» и «300 лет Прокопьевке». В этом селе вы можете покататься на деревянных санях или санках с горы, которая делается следующим образом: по всей длине горы раскладывается полусухой навоз и заливается водой. По такой горке кататься очень мягко, как в колыбели. В селе вы сможете остановиться на постой в доме, где проживает семья, вам будет выделена комната, или в отдельном доме. Вы сможете, при желании, принять участие в сельских работах: попробовать подоить корову или козу, покормить их, присмотреть за лошадью, сбросить ей с сеновала сено, покататься на

ней, съездить за дровами в лес и т.д. Продукты питания в селе (молоко, мясо, овощи) натуральные, выращенные и изготовленные своими руками. Есть в селе охотники, которые возьмут вас с собой на охоту, покажут, как изготовить традиционные капканы. Вы сможете поехать с ними на снегоходе, на лыжах или старинных лямпах.



Жители Прокопьевки в гостях у Коми регионального общественного движения «Землячество Прилузь» в Сыктывкаре.

В Прокопьевке отмечают первый летний праздник – Девята в девятую пятницу от Пасхи. Народ собирается в центре села с гармошками. Приезжают в этот день родственники из других сел и ходят в гости. Жители села загодя ставят ведрами солодовое пиво (сур), варят полый стебель девясила-гумпок, много стряпают. Есть в Прокопьевке праздник «Пречиста», праздник урожая, 21 сентября. В с.Прокопьевка вас ждут в любое время года.

Традиционный праздник «Перескачки» в с. Слудка

Очень интересный, необычный праздник «Перескачки» или «Заговенье яичного», через неделю после Троицы, отмечают в соседнем селе Слудка. Приурочен он к завершению весенней страды и переходу к сенокосным работам. Это песни, пляски не на сцене, а на берегу реки; это катание яиц на специально приготовленных ровных поверхностях. У кого больше целых яиц останется, тот является не просто победителем. За участие в перескачках нужно заплатить яйцом. Два участника встают по краям доски, а доска поставлена на чурбан, и прыгают. Кто дольше всех продержится, тот выигрывает. К этому дню забивают бычка или барашка, чтобы на костре сварить мясо. Видимо, из-за этого жителей Слудки называют «мосольниками», то есть любителями поесть мясо. И вы, собравшиеся приехать в Прилузский район, будете не просто желанными гостями этого праздника, а и участниками.



Кто кого перескачет.



В пляс пустились и слудяне, и гости.



А для детей – качели.



Положите побольше.

Следующая остановка в с. Ношуль

Упоминания о Ношуде в исторической литературе относятся к 1551 году. Путешествуя по Лузе, академик Иван Лепехин в своих «Дневных записках» признавал её судоходной, начиная с Ношульской пристани, но только во время прибыли весенних вод, «возвышающих поверхность её сажени на две». Эта сравнительно небольшая лесная река долгое время была важнейшим путём вывоза поволжского и вятского хлеба к Архангельскому порту ещё с н. XVII в. В XVIII в. транзитное значение этой пристани ещё более усилилось. В 1771 году, по свидетельству Лепёхина, «с сей пристани отпущено было 70 барок». Первая пол. XIX в. принесла дальнейший расцвет Ношульской пристани и поставила реку Лузу в один ряд с важнейшими водными путями Европейского Севера России.



*Пароход «Ношуль» у пристани г. Никольска
Вологодской губернии. 1914 год.*



Здание Высшего Алексеевского училища, построенного в 1911 году. Сегодня здесь находится школьный этнографический музей, открытый в 1991 году и комната «Боевой славы».



Памятная плита одному из односельчан, героев «Варяга», погибшему в бою при Чемульпо, Трофимову А.Н.



Стефановский храм в каменном исполнении, построенный в 1808–1814 гг. Сегодня ведутся работы по его реставрации.

Этнотуристам в с.Ношуль предлагаются следующие маршруты:

1. Мастер-класс Мастера России Смолевой Галины Николаевны, где можно познакомиться с традиционным сельским ремеслом коми – ткачеством, лоскутным шитьем и т.д.



Одна из любимых работ Смолевой Г.Н.



Смолева Г.Н. за станком.



Такие половики украсят любой дом.

2. Охотничья тропа:

Идеей сельского туризма занимается Боле Валерий Юрьевич, который проживает в посёлке Орысь, недалеко от с.Ношуль. Он может предложить размещение до 2-х человек, интересующихся охотой или бытом охотника.

Он расскажет все об охоте в Прилузье и проведет или прокатит на снегоходе «Буран» по своим охотничьим тропам. Вы узнаете, что такое силок, петля, какие виды капканов бывают. Чем отличается боровая охота от охоты на пушного зверя. Есть о ком из зверей рассказать. В нашем лесу водятся куница, европейская норка, рысь, россомаха, горностай, белка, лось, медведь. Но сезон охоты – это ограниченный промежуток времени с 1 ноября по 28 февраля. А сентябрь-октябрь – это подготовительный период, когда расставляются силки и петли и готовятся другие приспособления для охоты. И не всегда во время обхода тропы можно встретить зверя.

Для организации приема туристов у Боле В.Ю. есть дом в лесу, в котором он живет с женой, ночлег и питание она организует.



Дом Боле В.Ю. на большой поляне в лесу.



Елдин С.Н. в ожидании туристов.

3. Туристический маршрут выживания организует Елдин Сергей Николаевич. Он неоднократно участвовал не только в районных и республиканских, но и в российских соревнованиях, по данному направлению туризма. Все необходимое снаряжение имеется: спальные мешки, палатки, канаты, спасательные жилеты, катамаран.

Предлагается 2 маршрута:

- однодневный наземный:
- двухдневный водный (сплав на катамаране от с. Ношуль до с. Чёрныш (3 часа) и до Объячево ещё 2 часа).

Маршрут можно организовать для 4 человек. Прием гостей на природе, ночевки в палатке.

Во время остановки в с.Черныш вы встретитесь с уникальным этнографическим коллективом чипсанисток*.



Ансамбль чипсанисток с. Чёрныш.

* *Чипсан* – это флейта, изготовленная из полого стебля растения.



У въезда в с. Объячево.

А вот и Объячево – центр Прилузья, где сосредоточены все основные культурные учреждения: Краеведческий музей, в котором представлена история района; Центр изобразительного искусства и прикладного творчества, в фондах которого сегодня насчитывается более 300 картин художников Республики Коми и района и работ по декоративно-прикладному творчеству.

Центр проводит огромную работу. Регулярно организуются различные выставки, смотры, конкурсы. Для успешного развития народной традиционной культуры на селе Центр осуществляет работу по разработанным программам: «Традиции живая нить», «Культура и старшее поколение»,

Центр проводит огромную работу. Регулярно организуются различные выставки, смотры, конкурсы.



Выставка в Центре изобразительного искусства и прикладного творчества при Главе муниципального района «Прилузский».

«Молодежь. Искусство. Гармония», «Войны священные страницы», «Пушкиниана», «Культура православия», «Град Петров», «Человек. Природа. Красота», «Культура финно-угорских народов». При учреждении действует школа юного мастера, которая располагает 8-ю студиями, где преподают искусные мастера.

Большой творческой площадкой является Районный Дом культуры, где создают спектакли на коми и русском языках две труппы Народного театра. Есть большое количество самодеятельных певческих и танцевальных детских и взрослых коллективов. В Доме культуры во время проведения мероприятий яблоку негде упасть.

Есть в райцентре кинотеатр «Юбилейный», в котором тоже проводится очень много интересных мероприятий, праздников.

Традиционный праздник «Луза дорса гаж»



Приятные встречи.



Какой праздник без баяна.



Танцевальный ансамбль из с. Летка.



Надо отметить, что во всем этом виден талант народа, проживающего в районе. Известна в районе и в Объячево Роза Афанасьевна Пунегова, к которой многие обращаются с просьбой испечь шаньги, пироги, что-то сварить, приготовить. А готовит она отменно. Может провести у себя дома мастер-класс. Дом у неё большой, места хватит. А какая у неё хорошая банька, одно удовольствие.




После с. Обьячево отправляемся в с. Занулье, где родился и провел детство и юношеские годы первый коми романист Василий Юхнин. Село сохранилось таким, какое оно было ещё 100 лет назад. Новые дома не выбиваются из общего стиля села. В Занулье создан свой музей. Есть там и особый микрорайон, в котором тоже можно отдохнуть.



Строящийся микрорайон для отдыха гостей.

В Занулье ведутся работы по организации строительства крупного лесного селекционно-семеноводческого центра (ЛССЦ) в рамках республиканской целевой программы «Использование, охрана, защита и воспроизводство лесов в Республике Коми (2011–2013 годы)». ЛССЦ будет представлять собой современное, высокотехнологичное производство лесных семян и посадочного материала с закрытой корневой системой на основе скандинавских технологий. Общая площадь территории ЛССЦ не менее 5 га.

В с. Занулье есть все для активного отдыха. Недалеко от села предполагается построить туристско-оздоровительный центр «Нюла». Вас обрадуют необычные постройки: коттеджи на 30 мест, столовая, административный корпус, хозяйственный блок, котельная, баня, душевая, гараж и лыжный стадион «Овраги» со всеми необходимыми для проведения лыжных соревнований объектами, а также рыболовная база «Карась» и охотничья база «Глухарь». Предусмотрено даже засеять овсом поле, установить вышки для наблюдения и отстрела медведей. У деревни Рудник планируется создать базу для экстремальных видов спорта и развлечений. Местный ландшафт словно специально был подготовлен для этого. (О туристско-оздоровительном центре смотреть в Приложении).



*Семья молодого главы
сельского поселения Занулье
Ивана Леонидовича Старцева.*

**В гостях у фермера
Урнышева Дмитрия Прокопьевича в д. Рудник**



*Фотографии: 1. Луг у дома фермера; 2. Новый дом фермера;
3. Просёлочная дорога; 4. Без лошади в деревне – никак;
5. Дело найдётся каждому; 6. В этом доме будут жить туристы.*

Традиционный праздник «Яичное заговение»

За Занульем следует с. Спаспуруб. Если приедете в июне, вы окажетесь участником традиционного праздника «Яичное заговение». В этот день варят яйца в большом котле на улице и угощают друг друга. Собираются родственники из ближайших сел. К празднику готовятся заранее, собирают яйца, готовят мяч для игры из глины, оборачивая кусочками ткани, чтобы он не прыгал, а катился. Берут длинный шест и считаются. Сколько рук, столько и яиц. Начинает тот, кто завершает закрытие палки. Начинаящий отходит на установленное расстояние, с которого можно бросать мяч. Остальные стоят в очереди друг за другом. Участвуют в игре все желающие. И туристы, которые соберутся приехать, тоже будут играть.



Когда-то и мы были рысаками.



Бац, бац, и... мимо!



Заберите свой мяч обратно.



Считалка.

А потом смогут посетить крестьянско-фермерское хозяйство, где работает первый в республике мини молокозавод, и полакомиться его продукцией.



Мини молокозавод.



*Старцев Александр
Витальевич – глава
крестьянско-фермерского
хозяйства.*



Стадо коров на лугу.



Наша работа вкусная и полезная.

Планы с. Спаспоров



По этим мосткам в сарай поднимается лошадь с гружёнными саями.



Строится село.



Печка – главное в сельском доме.



Река Луза.



Церковь построена с помощью жителей села.



Святой источник с купальней.

Интересная экскурсия ждет туристов в д. Анкерская, где постоянно живет уже только одна семья. А славится эта деревня тем, что там есть красивый сосновый лесопарк с интересной историей.



Беседка в лесопарке. Построена Чужмаровым В.В., который более 25 лет безвозмездно ухаживал за этим лесом.



Дерево-кресло.



Дом Чужмарова В.В.



Река Лёхта.

Анкерская входит в состав Лоемского поселения.

Вот мы и добрались до с.Лойма, где вас ждет не найденное никем городище. Красивое село. Там вас встретит фольклорный коллектив «Светлана», экскурсовод предложит посетить храм Божьей матери, Успенскую церковь, построенную в 1882–1885 г.



Трифачев Ю.М.

Есть в селе уникальный музей, в котором собраны... чего там только нет ...от иголки до катера. Это надо увидеть собственными глазами. Здесь в музее вас могут научить многому.

Потому что все, что там есть, можно в любой момент использовать в хозяйстве. А владелец музея Юрий Михайлович Трифачев расскажет о жизни села, сыграет на своих гармошках, споет частушки и выдует из стекла колосок на память.

Обед вас будет ждать в Русском подворье (суп, каша из печки, свои творог, сметана, молоко.

У лесного озера в домике лесника

Экскурсии закончены. Вы приедете на отдых в Домик лесника, который находится на берегу красивого озера, в нескольких километрах от с. Лойма.



Домик лесника.



Одна из спален домика.



Гостиная.



Баня.



После бани можно сразу искупаться.



Кухня под открытым небом.



Прямо под окном выросли грибы



Какой сладкий воздух.

Там рыбы хватит на всех, и места в домике – тоже. Вам будет предложено катание на лодках, катамаранах. Попаритесь в баньке, поживете денек-другой в лесу, уедете к себе домой и будете вспоминать эту тишину, красоту девственного леса, ощущая радость от общения с природой, и на следующий год вас снова потянет в знакомые места на Лузу.

Мы, принимающая сторона, можем составить для вас индивидуальный план отдыха на ваш выбор. Организуем отдых только для вашей семьи, где, наконец, вы сможете пообщаться с вашими детьми. Организуем также свадебное путешествие. Организуем индивидуальный и коллективный отдых.

Расценки договорные. Ждём вас.

До скорой встречи на Лузе!

Приложение.

Прилузский район образован 15 июля 1929 года. Центр – село Объячево. Территория – 13168,5 кв. км. В состав Прилузского района входит 16 сельских администраций, на его территории расположены 89 сельских населенных пунктов. Население района – 20,6 тысяч человек (оценка численности постоянного населения на 1.01.2011 г. с учетом предварительных итогов Всероссийской переписи населения в 2010 г.).

Район имеет большую сеть дорог с твердым покрытием с выходом в центральную часть России. Их протяжённость составляет 548,2 км.

Район имеет большие запасы лесосырьевых ресурсов. Общий запас древостоев составляет 194,6 млн.куб.м, из которых 126,5 млн.куб.м. – эксплуатационный запас спелых и перестойных лесов. Расчетная лесосека по району составляет 2725,8 тыс.куб.м. Ежегодно вырубается около 1000 тыс. куб.м. леса, в том числе 500 тыс. куб. м. по хвойному хозяйству.

Предприятия лесной промышленности занимаются заготовкой, разделкой древесины и деревообработкой.

Основные промышленные предприятия района – ООО «Лузалес», Ношульский филиал ООО «Лесная компания Монди СЛПК», ООО «Югд туй», ОАО «Южное», Объячевское сельпо, ПОБ «Спаспурубское».

В сельском хозяйстве района производится около 10 тыс. тонн картофеля, 1 тыс. тонн овощей, 0,11 тыс. тонн мяса, 5,2 тыс. тонн молока.

Земли сельскохозяйственного назначения составляют 69.7 тыс. га. В сельском хозяйстве работает 37 предприятий и организаций, в том числе 33 крестьянских (фермерских) хозяйств. В целом в сельском хозяйстве занято более 150 человек.

Концепцией социально-экономического развития муниципального района «Прилузский» на 2011–2013 годы развитие туризма определено как одно из приоритетных отраслей экономики. Разработан проект развития туризма под названием «Имиджевые объекты туризма»*, который предполагает создание рыболовных, охотничьих баз отдыха, развитие спортивного, агро- и этно туризма, создание в районе пеших, водных, конных, автомобильных, лыжных маршрутов с посещением знаменательных мест района. Предполагается реализация инвестиционных проектов. В одном из них район условно разбит на 4 туристические зоны.

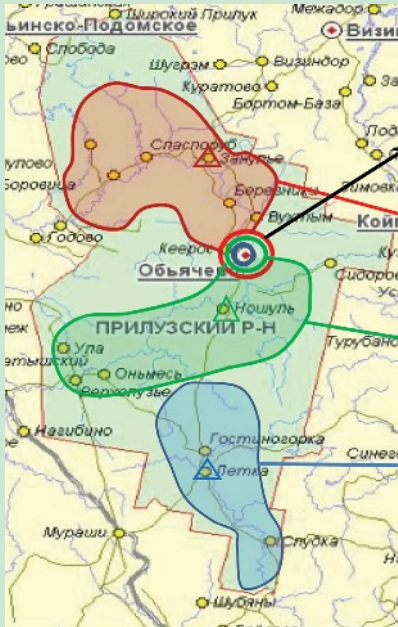
Первая зона, с центром в с. Объячево, предполагает строительство межрегионального конгресс-центра с гостиницей.

Вторая зона – это с. Занулье, где есть все условия для развития зимних видов спорта, создания рыболовной базы «Ракинская».

Третья зона – это учебный центр народных промыслов в с. Ношуйль.

Четвёртая зона – «Летская Слобода». В с. Гурьевка, где будут гостевые дома, пруд, любители сельского труда смогут ухаживать за гусями, утками, курами, конями, коровами.

*Идея имиджевого проекта «Турбаза в Занулье», представленная в буклете, принадлежит Оботурову Юрию Николаевичу и поддержана Администрацией муниципального района «Прилузский».



Туристские зоны Прилузья

1. Зона делового туризма и экскурсий
 Центр зоны - СП Обьячево

2. Зона «Алая лента Прилузья»
 Центр зоны СП Запутье

3. Зона «Народные мастера Прилузья»
 Центр зоны СП Ношуль

4. Зона «Летская Слобода»
 Центр зоны СП Летка



Алая лента Прилузья Центр зимних видов спорта и отдыха «Занулье»

Туристско-оздоровительный центр «Нюла» с.Занулье I этап

Проектирование и строительство центра зимних видов спорта и отдыха «Занулье»

1. Туристско-оздоровительный центр «Нюла»

- коттеджи на 30 мест (1,2-х, 3-х местные номера)



- гостевой дом на 50-70 мест
- здание столовой на 30 мест
- административный корпус



- хозяйвор (помещение для сменного белья)
- котельня, баня, душевые
- гараж на 2 автомашины "Газель", 2 бурана
- электроснабжение, наружное освещение
- водозабор со скважиной, канализация.

Алая лента Прилузья Центр зимних видов спорта и отдыха «Занулье»

2. Лыжный стадион:

- помещение для судейского аппарата



- помещение для раздевалки на 50-60 человек



- помещение для буфета



- помещение для хозяйинвентаря и оборудования
стартового городка
- туалеты
- электроснабжение

Алая лента Прилузья

Центр зимних видов спорта и отдыха «Занулье»

3. Рыболовная база «Карась»

- 2 летних бунгало, 2 отапливаемых бунгало



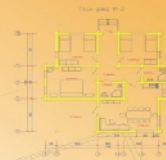
- коптильня
- помещение для пункта проката
- баня
- электроснабжение, наружное освещение

Алая лента Прилузья

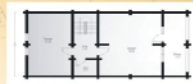
Центр зимних видов спорта и отдыха «Зацулье»

4. Охотничья база «Глухарь»

- 2 коттеджа по 6 мест



- помещение для обслуживающего персонала



- устройство для стрельбы по бегущим мишеням и летающим тарелкам
- помещение для совместных мероприятий туристов-охотников



- овсяное поле с вышками для отстрела медведей
- баня
- тир стрелковый
- полигон для пристрелки ружей
- электроснабжение

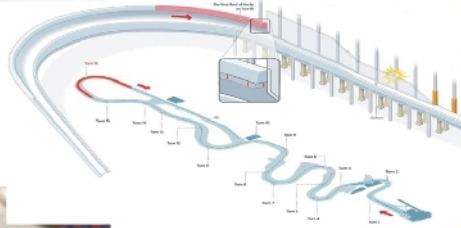


Алая лента Прилузья

Центр зимних видов спорта и отдыха «Занулье»

Санный спорт

- натурбан
- скелетон



Алая лента Прилузья

Центр зимних видов спорта и отдыха «Занулье»

6. Пруд с мельницей, рыболовное хозяйство

- плотина
- стоянка для катамаранов
- административное здание (пункт проката)
- помещение для хранения катамаранов
- электроснабжение, наружное освещение



В Приложении использован презентационный материал «Алая лента Прилузья», изготовленный Администрацией Муниципального района «Прилузский».